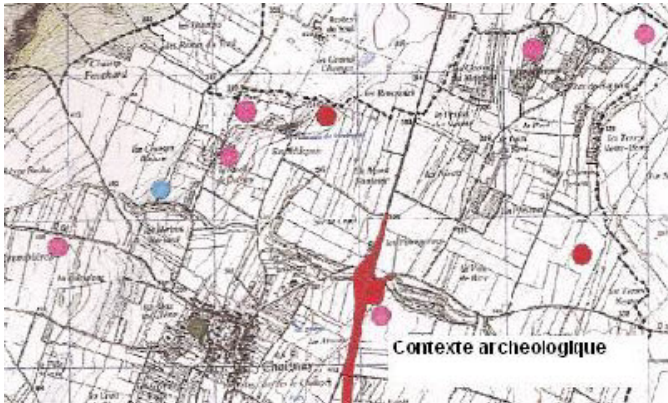


# ARCHEOLOGIE

Le Service Régional de l'Archéologie de la Direction Régionale des Affaires Culturelles de Bourgogne (DRAC) a recensé différentes entités archéologiques (protohistorique, gallo-romaine, médiévale et indéterminée) présentées sur la carte ci-contre

Ces informations représentent uniquement l'état actuel des connaissances basées sur la prospection aérienne (années 1977 à 1992) par M.Goguet) et les fouilles préliminaires aux travaux de déviation de la RD 903 qui traverse le territoire, conduites par Monsieur Frédéric DEVEVEY de l'INRAP et ses équipes.

L'essentiel de ses fouilles ont cependant été réalisées sur la Commune de SAVIGNY LE SEC où une nécropole a été découverte.



A ce jour, ce sont pas moins de 17 entités historiques qui sont identifiées selon un ordre chronologique plus ou moins déterminé :

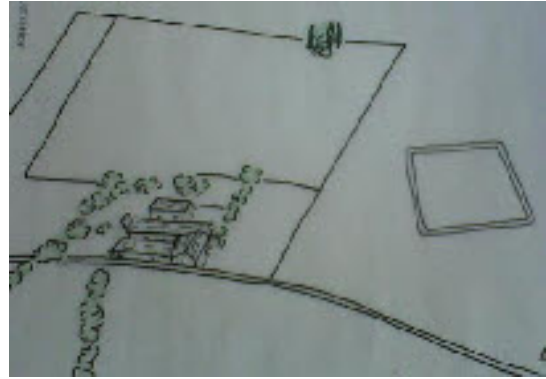
- Entités préhistoriques
- Entités protohistoriques
- Entités gallo-romaines
- Entités médiévales



**Douzains de 1594 trouvés à CHAIGNAY en Décembre 2009 au lieu-dit : LES HERBUES BERNARD**

## 1) FERME D'ARTAULT

Inventeur : B.GOGUEY 1977  
Entité de période indéterminée  
Camp quadrangulaire



Le survol par avion

<http://chaignay.fr/wp-content/uploads/2020/03/artault2-1.wmv>

## 2) COMBE CERMEROND

Entité : paléolithique moyen

Ce site a fait l'objet d'une thèse de J.J PUISSEGUR "Mollusques continentaux quaternaires de Bourgogne". Les plans et coupes (INQUA Paris 1969) sont déposés à la DRAC Bourgogne (N°D 931). Une analyse pollinique des différentes strates étudiées a été effectuée par Alain et Jacqueline ARGAUT.

On y relève que les pollens de Quercus (le chêne) sont dominants.

L'abbé PUISSEGUR relève "des sédiments d'industrie lithique de technique Levalloiso-moustienne, des ossements d'animaux très fracturés, des niveaux de faune de mollusques.

Une des plus intéressante coupe en quaternaire car le lieu a été l'objet d'importantes variations climatiques.

## 3) HAUTS DE CHAMP FOUCHARD

Néolithique  
Non fouillé  
Inventeur : Abbé JOLY (1966)

#### 4) METTEPAIN

Villa gallo-romaine

"Trois bâtiments qui semblent organisés autour d'une cour.

Le bâtiment à pièces multiples est recoupé par une construction

désaxée de 40°, caractéristique d'un second niveau chronologique"

Inventeur : B.GOGUEY 1992

Prospection aérienne 03.07.1992

Coordonnées LAMBERT :

X : 806.45 Y : 280.30

#### 5) LES TREMBLIÈRES

Fosses allongées. Peut-être une nécropole.

Datation indéterminée

Inventeur : B.GOGUEY 1992

Prospection aérienne

#### 6) METTEPAIN

Période indéterminée

Fossés orthogonaux d'une grande enceinte quadrangulaire

(peut-être parcellaire)

Alignement de petites structures orthogonales

Promontoire signalé en 1992

Inventeur : B.GOGUEY 1992

Prospection aérienne 1993 et 1995

#### 7) TERRES NOIRES

Ensemble de bâtiments et trous de poteaux


Importante villa rurale

Inventeur : B.GOGUEY 1997 Prospection aérienne

Coordonnées LAMBERT :

Ax1 : 808.55 Ax2 : 809.10

Ay1 : 279.35 Ay2 : 280.95



#### 8) MALPERTUIS

Période indéterminée

Petit bâtiment rectangulaire atypique

Nombreux fossés

#### 9) MONTEAU

Camp avec enceinte de murs en pierres sèches.

Annoté comme "douteux" par JOLY

Inventeur : JOBARD 1906 « enceintes défensives de la Côte d'or »

**Chaignay (15).**

**CAMP RECONNU :** *Le camp du Montot* (Pos. N-E-NE 3000), sur une butte isolée de forme allongée. La défense est fournie par une muraille en pierres sèches ne dépassant pas actuellement un mètre de hauteur et qui suit exactement la crête militaire ; il n'existe aucune trace de fossé ; au coin nord-ouest, un mur intérieur parallèle au retranchement semble défendre l'entrée d'une porte. La superficie est de vingt-cinq à trente ares.

Coordonnées LAMBERT :

Ax1 : 808.07 Ax2 : 808.35

Ay1 : 280.48 Ay2 : 280.93

#### 10) AU VILLAGE

Découverte de céramique noire lors d'une construction

Peut-être origine mérovingienne

Pourrait provenir d'un cimetière

Inhumation sans sacophage d'après M.MICHAUD

(Quetigny)

Invention du 28.11.02

Coordonnées Lambert :

Ax1 : 805.70 Ax2 : 805.99

Ay1 : 278.67 Ay2 : 278.97

#### 11) RUELLE DE DIENAY

Période indéterminée

Murées encore intactes, organisées en couloir évasé, triangle,

Enceinte rectangulaire complexe.

Structures se continuant arasées

Inventeur : B.GOGUEY 2007

Coordonnées Lambert :

Ax1 : 805.80 Ax2 : 806.17

Ay1 : 279.86 Ay2 : 280.22



## 12) LES ATTLOTS

Période indéterminée  
 Structure en forme d'enceinte curviligne  
 Protohistorique ?  
 Inventeur : B.GOGUEY 2007  
 Coordonnées Lambert :  
 Ax1 : 807.10 Ax2 : 807.17  
 Ay1 : 278.79 Ay2 : 279.04

**L'ensemble des fiches qui suivent proviennent des fouilles d'archéologie préventive effectuées en 2008 sur le tracé de la déviation de la RD 903**

## 13) ENTRE DEUX VOIES

Huit structures fossoyées repérées, dont deux fosses-silos, Une structure quadrangulaire de combustion  
 Coordonnées Lambert :  
 Ax1 : 806.96 Ax2 : 807.13  
 Ay1 : 277.90 Ay2 : 278.00

## 14) LE TRONCHOIS

Protohistorique  
 Grande fosse polylobée (16mX12m) dans laquelle des poches cendreuse ont livré du matériel céramique  
 Quatre trous de poteaux  
 Deux petits fossés

Coordonnées Lambert :  
 Ax1 : 806.80 Ax2 : 806.88  
 Ay1 : 277.74 Ay2 : 277.79

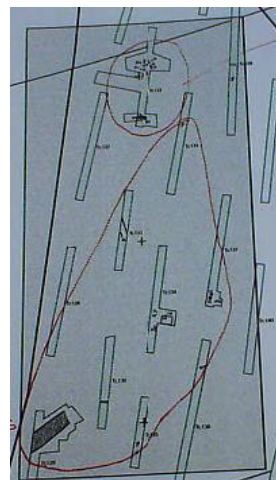
## 15) LE TRONCHOIS

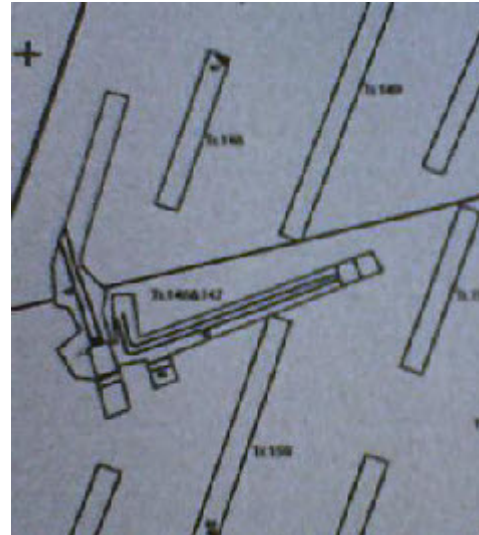
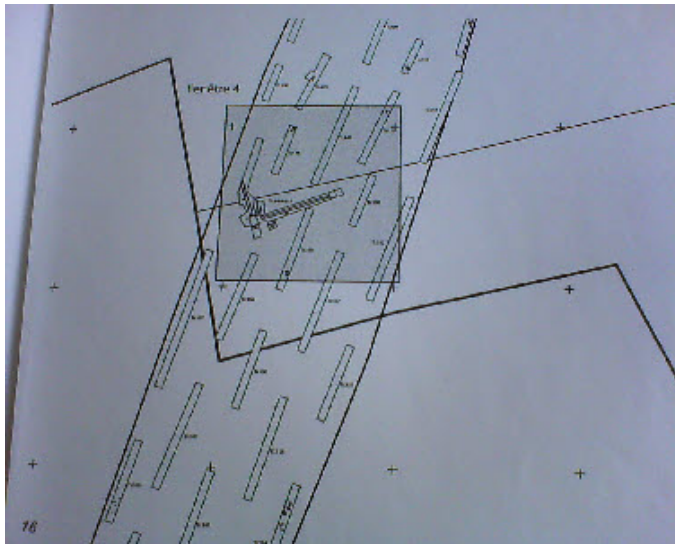
Néolithique  
 Groupement de fosses et de trous de poteaux couvrant un quadrilatère de 5m X 4m  
 Petit habitat ponctuel ? ou implantation dans un ensemble de plus grande importance ?  
 Mobilier lithique. Faune. Céramique  
 Escarbilles d'os et de faune brûlée  
 Pierre brûlée, charbon de bois, cendres  
 Coordonnées Lambert :  
 Ax1 : 806.80 Ax2 : 808.96  
 Ay1 : 277.58 Ay2 : 277.65



## 16) LE TRONCHOIS

Période indéterminée  
 Tronçon de voie (hérison de petites plaquettes de calcaire soigneusement disposées,  
 Ornières bien marquées  
 Coordonnées Lambert :  
 Ax1 : 806.78 Ax2 : 806.87  
 Ay 1 : 277.45 Ay2 : 277.59





## 17) MONTOLLE

Période indéterminée

Un drain et deux collecteurs en pierre. Bassin de captage ?

Peut-être en relation avec les puits du Peuptu et de Chaugey

Coordonnées Lambert :

Ax1 : 806.75 Ax2 : 806.81

Ay1 : 277.27 Ay2 : 277.32